





Администрация Дзержинского района
(наименование органа муниципального земельного контроля)





УТВЕРЖДЕН
МА СУББОТИН
(ФИО и подпись руководителя,
заместителя руководителя органа
муниципального земельного контроля)
от 27 октября 2017 г.


ПЛАН
проведения плановых проверок граждан на 2018 год


Объект земельных отношений, подлежащий проверке (кадастровый номер земельного участка, его площадь, категория, вид разрешенного использования и месторасположение)	Фамилия, имя, отчество (последнее при наличии) гражданина	Цель проведения проверки	Основание проведения проверки	Дата начала проведения проверки	Срок проведения плановой проверки (рабочих дней)	Наименование федерального органа государственного надзора, с которым проверка проводится совместно
г. Пермь, р-н Дзержинский, ул. Майкопская, 71 59:01:1713548:10 588 кв. м. земли населенных пунктов		Соблюдение земельного законодательства	В 2017 г. проверка не проводилась	3	20	-
г. Пермь, р-н Дзержинский, ул. Майкопская, 58 59:01:1713547:22 567 кв. м. земли населенных пунктов		Соблюдение земельного законодательства	В 2017 г. проверка не проводилась	3	20	-





<p>г. Пермь, р-н Дзержинский, пер. Левинский, 65 59.01.1713549.3 578 кв. м. земли населенных пунктов</p>		<p>Соблюдение земельного законодательства</p>	<p>В 2017 г. проверка не проводилась</p>	<p>3</p>	<p>20</p>	<p>-</p>
<p>г. Пермь, р-н Дзержинский, пер. Левинский, 71/14 59.01.1713549.9 554 кв. м. земли населенных пунктов</p>		<p>Соблюдение земельного законодательства</p>	<p>В 2017 г. проверка не проводилась</p>	<p>3</p>	<p>20</p>	<p>-</p>
<p>г. Пермь, р-н Дзержинский, ул. Красноборская, 177 59.01.1713485.26 1359 кв. м. земли населенных пунктов для индивидуального жилищного строительства</p>		<p>Соблюдение земельного законодательства</p>	<p>В 2017 г. проверка не проводилась</p>	<p>4</p>	<p>20</p>	<p>-</p>
<p>г. Пермь, р-н Дзержинский, ул. Красноборская, 146, коллективный сад «Электровозник», уч. 16 59.01.0715043.19 525 кв. м. земли населенных пунктов, для ведения гражданами садоводства и опородничества</p>		<p>Соблюдение земельного законодательства</p>	<p>В 2017 г. проверка не проводилась</p>	<p>4</p>	<p>20</p>	<p>-</p>
<p>г. Пермь, р-н Дзержинский, ул. Красноборская, 173 59.01.1713485.34 59.01.1713485.33 921 кв. м., 279 земли населенных пунктов,</p>		<p>Соблюдение земельного законодательства</p>	<p>В 2017 г. проверка не проводилась</p>	<p>4</p>	<p>20</p>	<p>-</p>


<p>для индивидуальной жилой застройки</p>						
<p>г. Пермь, р-н Дзержинский, ул. Красноборская, 146, коллективный сад «Электровозник», уч. 74 59:01:0715043:76 324 кв. м. земли населенных пунктов, для ведения гражданами садоводства и огородинчества</p>		<p>Соблюдение земельного законодательства</p>	<p>В 2017 г. проверка не проводилась</p>	<p>4</p>	<p>20</p>	<p>-</p>
<p>г. Пермь, р-н Дзержинский, ул. Красноборская, 146, коллективный сад «Электровозник», уч. 14 59:01:0715043:17 450 кв. м. земли населенных пунктов, для ведения гражданами садоводства и огородинчества</p>		<p>Соблюдение земельного законодательства</p>	<p>В 2017 г. проверка не проводилась</p>	<p>5</p>	<p>20</p>	<p>-</p>
<p>г. Пермь, р-н Дзержинский, ул. Красноборская, 146, коллективный сад «Электровозник», уч. 15 59:01:0715043:18 489 кв. м. земли населенных пунктов, для ведения гражданами садоводства и огородинчества</p>		<p>Соблюдение земельного законодательства</p>	<p>В 2017 г. проверка не проводилась</p>	<p>5</p>	<p>20</p>	<p>-</p>


<p>г. Пермь, р-н Дзержинский, ул. Сергея Колотыгина, 45 59:01:1713520:19 722 кв. м. земли населенных пунктов, для объектов жилой застройки</p>		<p>Соблюдение земельного законодательства</p>	<p>В 2017 г. проверка не проводилась</p>	<p>5</p>	<p>20</p>	<p>-</p>
<p>г. Пермь, р-н Дзержинский, ул. Надеждинская, 114 59:01:1713578:11 556 кв. м. земли населенных пунктов</p>		<p>Соблюдение земельного законодательства</p>	<p>В 2017 г. проверка не проводилась</p>	<p>5</p>	<p>20</p>	<p>-</p>
<p>г. Пермь, р-н Дзержинский, ул. Красноборская, 146, коллективный сад «Электровозник», уч. 71 59:01:0715043:73 445 кв. м. земли населенных пунктов, для ведения гражданами садоводства и огородничества</p>		<p>Соблюдение земельного законодательства</p>	<p>В 2017 г. проверка не проводилась</p>	<p>6</p>	<p>20</p>	<p>-</p>
<p>г. Пермь, р-н Дзержинский, ул. Красноборская, 146, коллективный сад «Электровозник», уч. 71 59:01:0715043:73 445 кв. м. земли населенных пунктов, для ведения гражданами садоводства и огородничества</p>		<p>Соблюдение земельного законодательства</p>	<p>В 2017 г. проверка не проводилась</p>	<p>6</p>	<p>20</p>	<p>-</p>

<p>г. Пермь, р-н Дзержинский, ул. Красноборская, 146, коллективный сад «Электровозник», уч. 71 59:01:0715043:73 445 кв. м. земли населенных пунктов, для ведения гражданами садоводства и огородничества</p>		<p>Соблюдение земельного законодательства</p>	<p>В 2017 г. проверка не проводилась</p>	<p>6</p>	<p>20</p>	<p>-</p>
<p>г. Пермь, р-н Дзержинский, ул. Надеждинская, 116 59:01:1713578:10 536 кв. м. земли населенных пунктов</p>		<p>Соблюдение земельного законодательства</p>	<p>В 2017 г. проверка не проводилась</p>	<p>6</p>	<p>20</p>	<p>-</p>
<p>г. Пермь, р-н Дзержинский, ул. Сергея Колотыгина, 70 59:01:1713500:9 606 кв. м. земли населенных пунктов</p>		<p>Соблюдение земельного законодательства</p>	<p>В 2017 г. проверка не проводилась</p>	<p>7</p>	<p>20</p>	<p>-</p>
<p>г. Пермь, р-н Дзержинский, ул. Сергея Колотыгина, 70 59:01:1713500:9 606 кв. м. земли населенных пунктов</p>		<p>Соблюдение земельного законодательства</p>	<p>В 2017 г. проверка не проводилась</p>	<p>7</p>	<p>20</p>	<p>-</p>
<p>г. Пермь, р-н Дзержинский, ул. Сергея Колотыгина, 70 59:01:1713500:9 606 кв. м. земли населенных пунктов</p>		<p>Соблюдение земельного законодательства</p>	<p>В 2017 г. проверка не проводилась</p>	<p>7</p>	<p>20</p>	<p>-</p>

<p>г. Пермь, р-н Дзержинский, ул. Красноборская, 146, коллективный сад «Электровозник», уч. 73 59-01-0715043:75 350 кв. м.</p> <p>земли населенных пунктов, для ведения гражданами садоводства и огородничества</p>		<p>Соблюдение земельного законодательства</p>	<p>В 2017 г. проверка не проводилась</p>	<p>7</p>	<p>20</p>	
<p>г. Пермь, р-н Дзержинский, ул. Красноборская, 146, коллективный сад «Электровозник», уч. 70 59-01-0715043:72 438 кв. м.</p> <p>земли населенных пунктов, для ведения гражданами садоводства и огородничества</p>		<p>Соблюдение земельного законодательства</p>	<p>В 2017 г. проверка не проводилась</p>	<p>8</p>	<p>20</p>	
<p>г. Пермь, р-н Дзержинский, ул. Красноборская, 146, коллективный сад «Электровозник», уч. 72 59-01-0715043:182 442 кв. м.</p> <p>земли населенных пунктов, для ведения гражданами садоводства и огородничества</p>		<p>Соблюдение земельного законодательства</p>	<p>В 2017 г. проверка не проводилась</p>	<p>8</p>	<p>20</p>	
<p>г. Пермь, р-н Дзержинский, ул. Надеждинская, 116 59-01-1713578:10 536 кв. м.</p> <p>земли населенных пунктов</p>		<p>Соблюдение земельного законодательства</p>	<p>В 2017 г. проверка не проводилась</p>	<p>8</p>	<p>20</p>	

<p>г. Пермь, р-н Дзержинский, ул. Наложницкая, 118 59:01:1713578:17 556 кв. м. земли населенных пунктов</p>		<p>Соблюдение земельного законодательства</p>	<p>В 2017 г. проверка не проводилась</p>	<p>8</p>	<p>20</p>	
<p>г. Пермь, р-н Дзержинский, ул. Сортировочная, 39 59:01:1713502:6 596 кв. м. земли населенных пунктов</p>		<p>Соблюдение земельного законодательства</p>	<p>В 2017 г. проверка не проводилась</p>	<p>9</p>	<p>20</p>	
<p>г. Пермь, р-н Дзержинский, ул. Сортировочная, 42 59:01:1713526:8 572 кв. м. земли населенных пунктов</p>		<p>Соблюдение земельного законодательства</p>	<p>В 2017 г. проверка не проводилась</p>	<p>9</p>	<p>20</p>	
<p>г. Пермь, р-н Дзержинский, ул. Красноборская, 146, коллективный сад «Электровозник», уч. 75 59:01:0715043:77 363 кв. м. земли населенных пунктов, для ведения гражданами садоводства и огородничества</p>		<p>Соблюдение земельного законодательства</p>	<p>В 2017 г. проверка не проводилась</p>	<p>9</p>	<p>20</p>	
<p>г. Пермь, р-н Дзержинский, ул. Сортировочная, 78 59:01:1713532:24 572 кв. м. земли населенных пунктов</p>		<p>Соблюдение земельного законодательства</p>	<p>В 2017 г. проверка не проводилась</p>	<p>9</p>	<p>20</p>	

<p>г. Пермь, р-н Дзержинский, ул. 1-я Сортировочная, 106 59:01:1713540:12 548 кв. м. земли населенных пунктов, для индивидуальной жилой застройки</p>		<p>Соблюдение земельного законодательства</p>	<p>В 2017 г. проверка не проводилась</p>	<p>10</p>	<p>20</p>	<p>-</p>
<p>г. Пермь, р-н Дзержинский, ул. 1-я Сортировочная, 106 59:01:1713540:12 548 кв. м. земли населенных пунктов, для индивидуальной жилой застройки</p>		<p>Соблюдение земельного законодательства</p>	<p>В 2017 г. проверка не проводилась</p>	<p>10</p>	<p>20</p>	<p>-</p>
<p>г. Пермь, р-н Дзержинский, ул. 1-я Красноборская, 159 59:01:1713484:18 1609 кв. м. земли населенных пунктов, для ведения гражданами садоводства и огородинчества</p>		<p>Соблюдение земельного законодательства</p>	<p>В 2017 г. проверка не проводилась</p>	<p>10</p>	<p>20</p>	<p>-</p>
<p>г. Пермь, р-н Дзержинский, ул. 1-я Красноборская, 159 59:01:1713484:18 1609 кв. м. земли населенных пунктов, для ведения гражданами садоводства и огородинчества</p>	<p>Соблюдение земельного законодательства</p>	<p>В 2017 г. проверка не проводилась</p>	<p>10</p>	<p>20</p>	<p>-</p>	

<p>г. Пермь, р-н Дзержинский, ул. Кожная, 36 59:01:4510198:8 600 кв. м. земли населенных пунктов</p>		<p>Соблюдение земельного законодательства</p>	<p>В 2017 г. проверка не проводилась</p>	<p>11</p>	<p>20</p>	
<p>г. Пермь, р-н Дзержинский, ул. Сортировочная, 100 59:01:1713532:3 582 кв. м. земли населенных пунктов</p>		<p>Соблюдение земельного законодательства</p>	<p>В 2017 г. проверка не проводилась</p>	<p>11</p>	<p>20</p>	
<p>г. Пермь, р-н Дзержинский, ул. 1-я Сортировочная, 116 59:01:1713540:14 856 кв. м. земли населенных пунктов</p>		<p>Соблюдение земельного законодательства</p>	<p>В 2017 г. проверка не проводилась</p>	<p>11</p>	<p>20</p>	